RQ 1, Fußweg Achse A100, Station 0+011.190

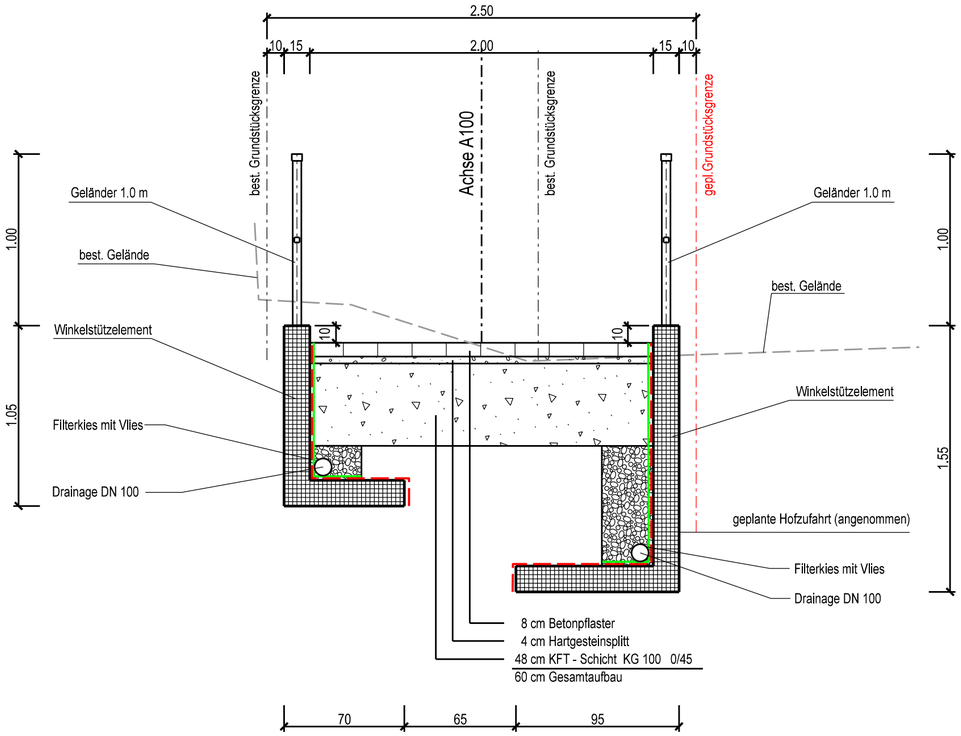

RQ 2, Fußweg Achse A100, Station 0+064.000

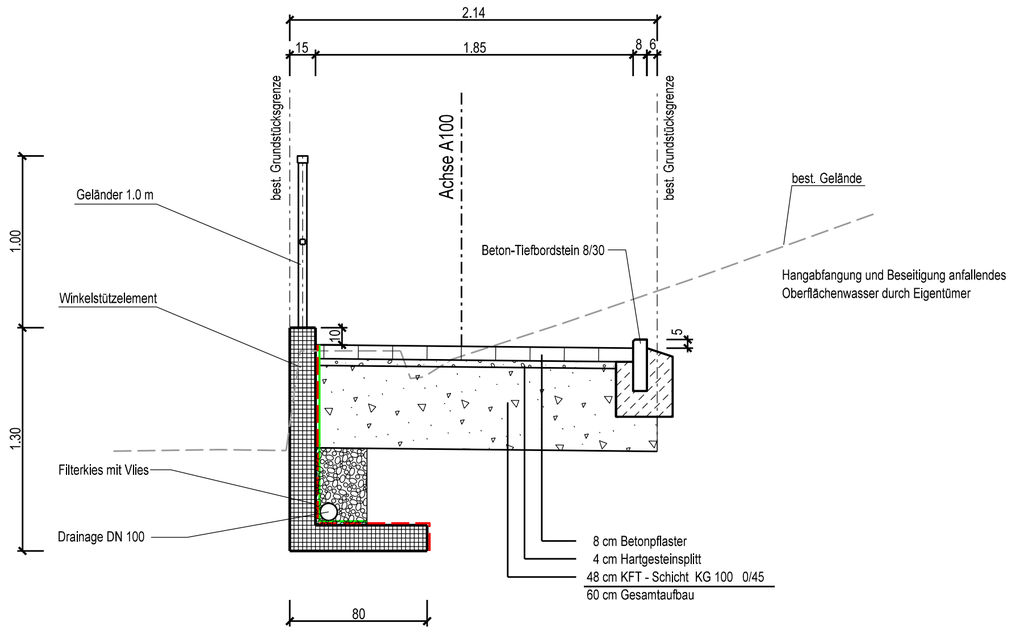

Datum	Gezeichnet	Änderung	Index

Neubau Verbindungsweg Michaelsberger Weg und Treppenanlage Wilhelm-Fischer-Straße, Gemeinde Cleebronn, Kreis Heilbronn, Straßenbau
Bauvorhaben

Neubau Fußweg Michaelsberger Weg - Pfefferklinge, Regelquerschnitte RQ1 und RQ2
Planinhalt

Vorplanung September 2023
Leistungsphase

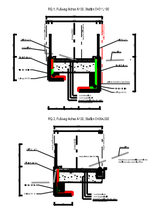

Planskizze

1:25
Maßstab

L2.031
Plotnummer

049.018.00
Projektnummer

Koordinatensystem: Gauß-Krüger | Höhensystem: m ü. NN

Gemeinde Cleebronn
Kreis Heilbronn
Keltergasse 2
74389 Cleebronn
Bauherr

Genehmigt

i mo ti on
Ing.-Gesellschaft für moderne Tiefbauorganisation

PLANUNG BERATUNG KOORDINATION

Siedlungswasserwirtschaft
Ver- und Entsorgung
Straßenwesen

König-Wilhelm-Straße 75
74360 Ilsfeld
Telefon: (07062) 6794-0
Telefax: (07062) 6794-29
E-mail: info@i-mo-ti-on.de

Geschäftsführer

Ilsfeld, den 04. September 2023

Projektleiter

Bearbeitet	Gezeichnet	Geprüft	Fertigung	Anlage
				3.1

S:\i-motion\projekte\04901800\1 V\Mappe\049018_3.1_RQ 1 u RQ2_Michaels_S_1V.dgn